



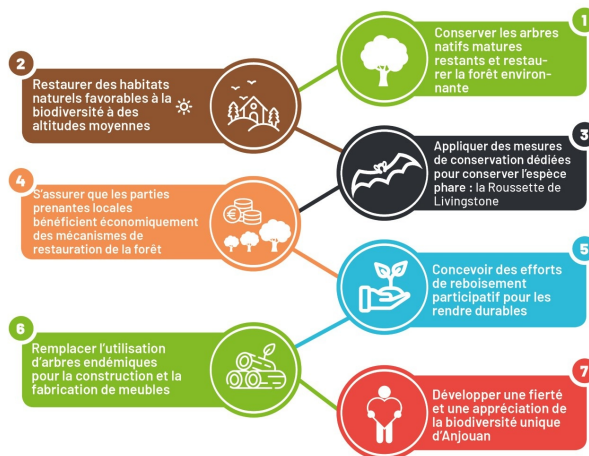
Nous nous préparons pour lancer notre nouveau plan stratégique début 2021.
Merci à nos lecteurs pour votre soutien cette année et joyeuses fêtes!

À LA UNE 



Sept recommandations pour conserver la biodiversité terrestre de l'île d'Anjouan

Le jeudi 9 décembre, nous avons présenté à Moroni les résultats de douze années de recherche scientifique devant le corps scientifique de l'Université, les autorités nationales et insulaires, et les partenaires techniques et financiers. Ces recherches menées à Anjouan entre 2009 et 2020, en collaboration avec la Faculté des Sciences et Techniques de l'Université des Comores, nous ont permis de proposer sept recommandations pour la conservation de la biodiversité terrestre d'Anjouan, informées également par nos travaux de développement rural.



Découvrir les sept recommandations en détail



Pour les médias, Il s'agit d'une sonnette d'alarme pour la protection et la conservation de la biodiversité terrestre sur Anjouan


Parcourir les articles

ACTUALITÉS



Anjouan Déboisé, Anjouan à Reboiser

Notre nouveau partenaire médiatique Hayba FM a publié cet important témoignage de M. Nabouhane Abdallah, chef du comité de reboisement soutenu par Dahari dans le village d'Adda, au sujet des causes et conséquences de la déforestation. Recueilli par notre Co-Directeur Misbahou Mohamed, le témoignage retrace l'histoire et les causes profondes de la problématique du déboisement sur Anjouan



[Lire l'article](#)



Valorisation des bonnes pratiques agroécologiques

Les cultures maraichères à Anjouan sont fortement dépendantes des pesticides. Pendant la dernière campagne maraichère, nous avons organisé un concours de parcelles de démonstration pour mettre en avant les pratiques agroécologiques. Les gagnants des 12 villages participants ont pu obtenir des bons rendements sans aucune application de pesticides chimiques grâce aux associations de cultures, l'intégration de plantes de service, et les biopesticides. De plus, les associations de cultures de cycle court ont assuré des revenus pendant toute la campagne. Que des bénéfices pour l'homme et l'environnement !

[Voir le post](#)

Combiner les connaissances locales et scientifiques pour préserver la biodiversité marine aux Comores

Plongez dans ce blog qui raconte comment nous combinons les connaissances locales avec les données de suivi scientifique pour identifier de manière participative les sites de biodiversité marine à protéger en priorité, afin d'améliorer l'engagement des pêcheurs dans la gestion des ressources marines



[Lire l'article](#)

Nous recrutons un.e Chargé.e de Communication (international)

Il ne reste que quelques jours pour postuler comme Chargé.e de Communication chez Dahari ! N'hésitez pas à partager l'appel sur vos réseaux



Consultez l'offre

LE CHIFFRE



10 000

LIKES  sur Facebook

*Marahaba
menqui !*

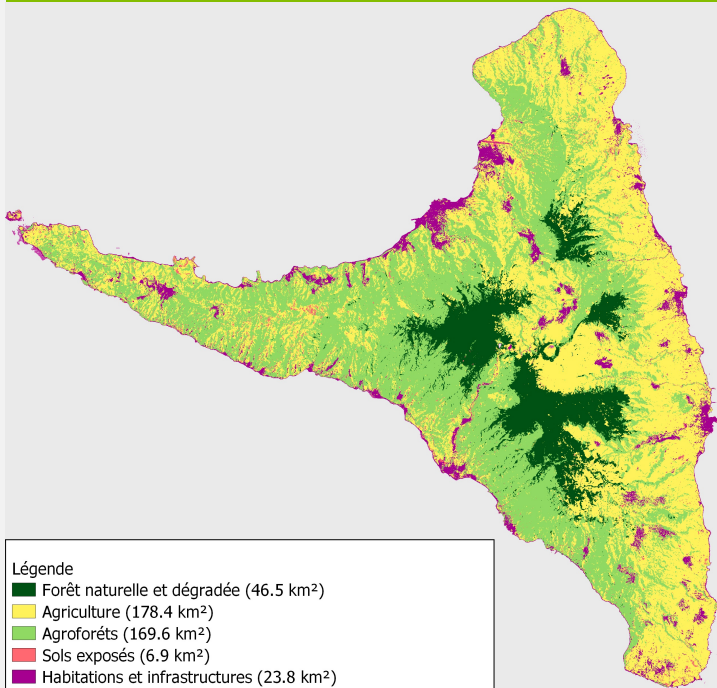


LE BONUS



Nouvelle carte de couverture des sols d'Anjouan

L'analyse basée sur des images satellites montre qu'il reste seulement environ ² de zone forestière



- Légende**
- Forêt naturelle et dégradée (46.5 km²)
 - Agriculture (178.4 km²)
 - Agroforêts (169.6 km²)
 - Sols exposés (6.9 km²)
 - Habitations et infrastructures (23.8 km²)

Cartographie de couverture du sol d'Anjouan



Remarque : l'image Sentinel 2 a été créée en fusionnant deux composites saisonniers : Sec (juin-oct, 2016-18) et Humide (nov-mai, 2019-2021).

créé le 29/07/2021
©Dahari



ONG Dahari
BP 277
Quartier Hombo
Mutsamudu
Union des Comores

www.daharicomores.org
contact@daharicomores.org



CRITICAL ECOSYSTEM
PARTNERSHIP FUND

Découvrez tous nos partenaires

© 2021 - Dahari

Ce message a été envoyé à {{ contact.EMAIL }}
Vous recevez cette newsletter car vous êtes inscrits dans la liste de diffusion

[Vous pouvez vous désabonner ici](#)

Sent by

 sendinblue